



RUTA GUIADA

TOUR DEL MONTBLANC (10 días / 9 etapas)

Disfrutamos de uno de los trekkings más espectaculares de Europa rodeando el macizo del Montblanc a través de Francia, Italia y Suiza

Chamonix, Ródano-Alpes, Francia



RUTES PIRINEUS TURISME ACTIU DE MUNTANYA SL

www.rutaspirineos.org | info@rutespirineus.cat | +34 691 772 966



¿POR QUÉ HACER ESTA RUTA?

El Tour del Montblanc es uno de los trekkings más impresionantes que se pueden realizar en Europa y, sin duda, el más conocido de los Alpes. En esta gran travesía daremos la vuelta a todo el macizo del Mont Blanc, la cota más alta de los Alpes, con sus 4.808m de altitud. Durante nueve etapas espectaculares disfrutaremos de vistas inolvidables sobre los múltiples glaciares y descubriremos la historia de estos valles alpinos que formaban parte del antiguo reino de Saboya y que actualmente se encuentran repartidos entre Francia, Italia y Suiza. Esta ruta de más de 130 kilómetros a pie y un desnivel de más de 8.000 metros positivos constituye un bonito y apasionante reto para quien quiera conocer una de las zonas más emblemáticas de los Alpes.



RECORRIDO

- **Día 1.** Encuentro a las **18h** en el albergue Gîte le Chamoniard Volant de **Chamonix** con el/la guía de Rutes Pirineus. Presentación de la ruta y revisión de material.

- **Día 2. Etapa 1. De Les Houches - Les Contamines.**

Distancia: 11,9 km | Desnivel: +655m/-1.235m | Tiempo efectivo: 5h | Tiempo de actividad: 7h.

Etapa de inicio que constituye un bonito paseo que nos sumergirá de lleno en la travesía. Empezaremos el día cogiendo un teleférico que nos llevará hasta la cima del dominio esquiable de Les Houches. Recorreremos el majestuoso valle de Bionassay -con espectaculares vistas sobre su glaciar- y a continuación subiremos hacia el collado de Tricot, los Chalets de Miage y los Chalets du Truc. Finalmente llegaremos al núcleo de Contamines donde pasaremos la noche.

- **Día 3. Etapa 2. Les Contamines - Refuge du col de la Croix du Bonhomme.**

Distancia: 14 km | Desnivel: +1.270m/-0m | Tiempo efectivo: 6h | Tiempo de actividad: 8h.

Bonita y exigente etapa en la que abordaremos un desnivel positivo considerable. Dejaremos atrás el pueblo de Les Contamines y entraremos en la reserva natural homónima. La subida nos conducirá hacia un paisaje cada vez más mineral donde la vegetación irá menguando. Finalmente alcanzaremos el collado de la Croix du Bonhomme y haremos un último esfuerzo hasta el refugio, situado en un lugar cautivador.

- **Día 4. Etapa 3. Refuge du col de la Croix du Bonhomme - Rifugio Elisabetta Soldini.**

Distancia: 14,3 km | Desnivel: +900m/-1.230m | Tiempo efectivo: 6h | Tiempo de actividad: 8h.

En esta etapa nos adentraremos en la espectacular cara sur del macizo del Montblanc. Empezaremos el día con una corta subida hasta el collado Des Fours, punto más alto de toda la travesía y desde donde disfrutaremos de muy buenas vistas. A continuación, primero bajaremos hasta el pequeño núcleo de la Ville de Glaciers y luego volveremos a subir hasta el Col de la Seigne, punto por donde entraremos en Italia. A partir de aquí empezaremos a admirar la parte más solemne y espectacular de la cara sur de todo el macizo, con glaciares, lagos y grandes paredes graníticas -donde se han alcanzado algunas de las grandes hazañas de la historia del alpinismo-.

- **Día 5. Etapa 4. Rifugio Elisabetta Soldini - Rifugio Bonatti.**

Distancia: 18,4 km | Desnivel: +1.300m/-1.100m | Tiempo efectivo: 7h | Tiempo de actividad: 9h.

Empezaremos el día temprano y nos dirigiremos hasta la Visaille, donde tomaremos el autobús público hasta Courmayeur. Retomaremos la ruta a pie remontando la Val Sapin hasta el refugio Bertone. Desde aquí tomaremos el camino del balcón sur del Val Ferret italiano, que nos permitirá disfrutar de la vertiente meridional del macizo, donde podremos observar las Grans Jorasses, una montaña mítica. Finalmente llegaremos al refugio Bonatti, situado en una ubicación inmejorable.



RECORRIDO (continuación)

• Día 6. Etapa 5. Rifugio Bonatti - La Fouly.

Distancia: 19,7 km | Desnivel: +1.010m/-1.470m | Tiempo efectivo: 7h | Tiempo de actividad: 9h.

Desde el bonito refugio Bonatti empezaremos la jornada de forma suave disfrutando de las impresionantes vistas del Val Ferret italiano. Bajaremos hacia el valle para encarar la exigente subida al collado de Val Ferret, que ejerce de punto fronterizo entre Italia y Suiza. Durante la subida disfrutaremos de las vistas sobre los glaciares de la vertiente sur del macizo. Desde este punto estratégico bajaremos por la vertiente suiza hasta el tranquilo pueblecito de La Fouly.

• Día 7. Etapa 6. La Fouly - Champex-Lac.

Distancia: 17,6 km | Desnivel: +550m/-680m | Tiempo efectivo: 4h | Tiempo de actividad: 5h.

Etapla tranquila y menos exigente que las precedentes que nos llevará por la hondonada del valle. Durante el día de hoy podremos disfrutar de notables ejemplos de la arquitectura tradicional alpina de casas y granjas hechas con madera de Melèzes. Encararemos la subida hacia el núcleo de Champex-Lac, una tranquila y bonita estación turística situada a orillas de un lago donde podremos bañarnos y comer.

• Día 8. Etapa 7. Champex-Lac - Trient.

Distancia: 15,4 km | Desnivel: +920m/-1.035m | Tiempo efectivo: 5h | Tiempo de actividad: 7h.

Saldremos de Champex-Lac y nos dirigiremos en dirección N hasta la Granja de Bovine. En este tramo podremos ver las típicas vacas de la zona y tendremos buenas vistas sobre el valle del Rhone en el cantón suizo del Valais. Por último, realizaremos un descenso sostenido hacia el collado de la Forclaz y hasta Trient. *Opcionalmente, si las condiciones meteorológicas y del terreno lo permiten, haremos la etapa por la Fenêtre d'Arpette, siguiendo un recorrido más técnico y exigente, a través de un paisaje alpino y rocoso que nos ofrecerá unos paisajes espectaculares, especialmente sobre el glaciar de Trient.*

• Día 9. Etapa 8. Trient - Tre-le-champ.

Distancia: 16,1 km | Desnivel: +1.265m/-1.205m | Tiempo efectivo: 6h | Tiempo de actividad: 8h.


La primera parte de la etapa la haremos de subida por un camino muy bien trazado, primero por dentro del bosque y después atravesando prados alpinos hasta el collado de Balme. Desde allí, y ya dentro de territorio francés, subiremos a la Tete de Balme, bajaremos hasta el Col des Posettes y ascenderemos la Aguillette homónima. Desde esta cima, disfrutaremos de la inmensidad de la cara norte del macizo del Montblanc. Por último, reseguiremos la cresta hacia abajo hasta entrar dentro del bosque y llegar al núcleo de Tre-le-champ.

• Día 10. Etapa 9. Tre-le-champ - La Flegère.

Distancia: 10,4 km | Desnivel: +1.015m/-515m | Tiempo efectivo: 5h | Tiempo de actividad: 7h.

Etapla final impresionante que nos ofrecerá unas panorámicas incomparables de toda la cara norte del macizo del Mont Blanc. Hoy nos adentraremos en el macizo de las Aiguilles Rouges, y lo haremos por la reserva natural que lleva el mismo nombre. Esta etapa también nos permitirá ver algunos de los lagos del macizo de las Aiguilles Rouges, como los lagos de Chesery y el conocido lago Blanco. Finalmente llegaremos a La Flegère y Chamonix.

Nota: el itinerario previsto podrá variar ligeramente en función de las condiciones meteorológicas y del estado del terreno.





FICHA RESUMEN

Duración de la actividad: 10 días - 9 noches - 9 etapas.

Exigencia física: Alta. Ruta adecuada para personas que practican deporte con frecuencia o están habituadas a realizar caminatas de día entero con desniveles importantes. Se recomienda haber realizado alguna ruta de varios días previamente.

Dificultad técnica: La ruta transcurre por terrenos de alta montaña: senderos, terrenos irregulares, canchales y zonas de bloques. Durante el itinerario hacemos varios tramos por encima de los 2.000m de altitud y de manera ocasional puede ser necesario que debamos ayudarnos con las manos para progresar con mayor confianza y seguridad en algunos puntos concretos. Es necesario haber realizado rutas por terrenos de alta montaña previamente.

Distancia total: 137 km (9 etapas).

Desnivel acumulado: +8.885m/-8.470m (9 etapas).

Grupo: Máximo 10 personas.

Época recomendable: De julio a septiembre.

Hora y punto de encuentro: 18h de la tarde en el Gîte le Chamoniard Volant de Chamonix.

Hora y punto de finalización: 16h de la tarde del último día en Chamonix.

Material individual imprescindible: Es imprescindible llevar ropa de montaña para realizar la ruta (impermeable cortavientos, ropa de abrigo, ropa transpirable y cómoda, pantalones largos y calcetines de montaña), botas de montaña de caña media-alta para proteger los tobillos, guantes, braga y gorro. Ropa de recambio para cambiarse en los refugios. Para la lluvia: poncho/capelina impermeable y funda impermeable para la mochila. Para el sol: gafas de sol, crema solar, protección para los labios y gorra. Mochila de montaña adecuada. Frontal o linterna. Saco sábana (en los refugios hay mantas). Bastones telescópicos para andar. Tapones para los oídos para las noches en los refugios (opcional).

Alimentación: Las cenas, los desayunos y las comidas (picnics) nos los proporcionan los refugios y alojamientos. *(Aclaración: el precio de la ruta incluye la cena y el desayuno, los picnics no están incluidos.)*

Perfil del guía que realizará la actividad: Guía de montaña titulado con amplia experiencia en los Alpes. Amplios conocimientos en flora, fauna y geología del medio natural.

Observaciones: A diferencia de otros trekkings donde el recorrido que se realiza a pie es ininterrumpido, en algunas etapas del Tour del Montblanc es necesario realizar algún enlace con teleférico o autobús. Se recomienda disponer de la Tarjeta Sanitaria Europea (TSE).

Nota: Rutes Pirineus no se hace responsable de los incidentes ocasionados por no llevar el material imprescindible indicado. Rutes Pirineus se reserva el derecho de excluir un participante si este no lleva el material imprescindible. Si alguna persona toma algún tipo de medicación, sufre alguna patología o ha tenido alguna lesión recientemente, por favor comentadlo en el momento de realizar la reserva.



PRECIO

FORMATO DE GRUPO ABIERTO

Conformación del grupo por parte de RUTES PIRINEUS en las fechas que se indican en la sección "Fechas programadas" de la [ficha web](#) de esta travesía):

- **Precio total** reserva anticipada 21 días (guiaje + refugios): **1.427 €/persona** (IVA incluido). **-7%**
- **Precio total** reserva última hora (guiaje + refugios): **1.534 €/persona** (IVA incluido).

Reserva anticipada 7% de descuento: confirma tu reserva 21 días o más antes de la fecha de salida y disfruta de un 7% de descuento. Una reserva se considera confirmada con el abono de la paga y señal correspondiente.

El precio incluye:

- La planificación y preparación de la ruta y el seguimiento de las condiciones meteorológicas y del terreno antes y durante su realización.
- La gestión de la inscripción y el asesoramiento antes de la ruta.
- La realización de la ruta guiada (guía de montaña titulado).
- El alojamiento en los refugios en modalidad de Media Pensión (alojamiento, cena y desayuno).
- El seguro de accidentes para actividades realizadas en el medio natural.

El precio no incluye:

- El desplazamiento hasta Chamonix, los picnics, los consumos extras en los refugios (uso de duchas, bebidas extras, etc.), los gastos ocasionados por el abandono de la ruta por cualquier motivo, los gastos ocasionados por cambios en el recorrido por motivos de seguridad (transfers, cambios en refugios...).
- Los enlaces con teleféricos y autobuses locales durante las etapas. Coste total aproximado: 50€/persona.

Nota: el grupo mínimo necesario para realizarse la actividad es de 4 personas. En caso de no poderse formar el grupo mínimo necesario, se devolverá el 100% del importe. Para grupos de 7 personas o más, por favor solicitar presupuesto a medida.

FORMATO DE GRUPO PRIVADO

En caso de querer realizar la travesía en formato de grupo privado (un guía para vosotros solos), contactáenos por email (info@rutespirineus.cat) o teléfono y te prepararemos un presupuesto a medida.

RESERVA Y PAGO

Para cualquier consulta no dudes en contactarnos: info@rutespirineus.cat / +34 691 772 966.

La reserva se puede hacer por email o mediante el formulario web. Una reserva se considerará confirmada una vez efectuado el pago.

Rutes Pirineus quiere insistir en la necesidad de realizar la reserva con la máxima anticipación posible para garantizar la disponibilidad de plaza en los refugios.



ALGUNOS ALOJAMIENTOS CERCANOS A LA RUTA

- **Albergue GÎTE LE CHAMONIARD VOLANT**, Chamonix. www.chamoniard.com. Éste es el albergue donde pasaremos la primera noche de la ruta. Si estás interesado en incluir la noche después de la travesía en este establecimiento u otras noches adicionales, háznoslo saber y te enviaremos información para que puedas valorarlo.
- **Hotel L'OUSTALET*****, Chamonix. www.hotel-oustalet.com
- **Hotel LE REFUGE DES AIGLONS******, Chamonix. <https://aiglons.com>



ACCESO A CHAMONIX

En vehículo privado el pueblo de **Chamonix** está situado a 8h de **Barcelona**, 11h de **Bilbao** o 14h de **Madrid**.

Otra forma habitual de desplazarse a Chamonix desde España es en **avión** hasta el **aeropuerto de Ginebra**. Varias compañías como Vueling, Iberia, Swiss Arlines, Air France... operan vuelos directos o con una escala corta desde varias ciudades españolas. Desde el mismo aeropuerto de Ginebra, las **compañías de autobuses** [Swiss Tours](#) y [Alpybus](#) operan el trayecto hasta Chamonix con varias frecuencias al día (duración: aprox. 70 minutos, precio: aprox. 25 €).

ALGUNAS COSAS QUE TE CONTAREMOS...

- El macizo del Montblanc, geología y morfología.
- La vida en los valles alpinos y pequeños pueblecitos de montaña del antiguo ducado de la Saboya.
- La flora y la fauna alpina.
- Los grandes glaciares de los Alpes y su evolución.
- El cambio climático en los Alpes.
- Los grandes hitos del alpinismo en el macizo del Montblanc.

...Y MUCHOS DE LOS GRANDES SECRETOS DE LOS ALPES!





¿POR QUÉ CON RUTES PIRINEUS?

- ✓ Porque gracias a nuestro guiaje **no tendrás que preocuparte** por la seguridad, por el recorrido, por la gestión de los tiempos ni por las dificultades que la ruta pueda presentar.
- ✓ Porque durante el itinerario haremos **interpretación del medio natural** y hablaremos de flora, fauna, geografía y geología. ¡Y vivirás la montaña como nunca antes lo has hecho!
- ✓ Porque nos encargamos de la **formación de grupos -reducidos-** y tenemos **un gran equipo** de guías.
- ✓ Porque gestionamos las **reservas en los refugios** y aseguramos las plazas.
- ✓ Porque queremos que disfrutes de la montaña, **¡y goces de una experiencia maravillosa!**



ALGUNAS IMÁGENES...





SOSTENIBILIDAD Y ECOTURISMO: NUESTRO COMPROMISO

En Rutes Pirineus...

- Pensamos que el único "turismo" posible hoy es aquel que es **sostenible y del todo respetuoso con el medio natural y social** donde se desarrolla.
- Entendemos por **turismo sostenible** el conjunto de servicios relacionados con la acción de viajar por ocio o por el propio gusto de conocer que **se ofrecen, se contratan y se ejecutan de manera sostenible ambientalmente, económicamente y socialmente** hablando.
- Vivimos *en y de* los Pirineos, una región montañosa de una **riqueza natural y sociocultural** extraordinarias pero, al mismo tiempo, muy **frágil y sensible** a los efectos del cambio climático y las transformaciones sociales y económicas globales.
- Pensamos que **todas las acciones tienen consecuencias...** y creemos que esto es una **oportunidad** para poder contribuir a hacer un mundo mejor para nuestros hijos e hijas.
- Nos proponemos ser la compañía de guías de montaña con los **máximos grados de calidad en sostenibilidad medioambiental y social** en la realización de rutas y travesías de senderismo y actividades de alta montaña.

Y para ello...

- Somos un equipo de personas **entusiastas, exigentes y comprometidas** con el trabajo que hacemos cada día.
- Favorecemos el **desarrollo de la economía local** tejiendo alianzas con agentes y colaboradores, y trabajando conjuntamente con proveedores fuertemente arraigados al territorio.
- Somos **miembros activos de la Taula de Camins**, órgano consultivo del Instituto para el Desarrollo del Alto Pirineo y Arán (IDAPA) en materia de caminos y de las actividades que los utilizan.
- Diseñamos experiencias guiadas que ofrecemos **teniendo en cuenta todos los elementos** que las conforman con el objetivo de **maximizar la sostenibilidad y la coherencia del conjunto**: alojamientos, caminos, ecosistemas y paisajes, aproximaciones, guías, accesos, materiales...
- Trabajamos para que los **refugios y alojamientos** donde hacemos noche tomen conciencia de la crisis climática en la que nos encontramos y **adopten medidas** de eficiencia energética, de responsabilidad social y de consumo limpio y de proximidad.
- Facilitamos el **acceso a nuestras rutas guiadas con transporte público** estableciendo puntos de inicio y final en lugares accesibles con estos medios.
- Incentivamos el **uso del transporte público** y facilitamos la **compartición de vehículo privado** entre los participantes de nuestras travesías guiadas con el *Eco-vale Rutes Pirineus*.





CONDICIONES

SALIDAS ORGANIZADAS DE MÁS DE 1 DÍA (VIAJE COMBINADO)

En el apartado [Condiciones Generales](#) dentro de la página web www.rutaspirineos.org se incluyen todas las condiciones que aplican en la contratación de cualquier salida organizada de más de 1 día (viaje combinado). En cualquier caso, a continuación resumimos algunas condiciones que consideramos de especial relevancia para este producto en particular:

Pago del precio:

1. En el momento de la perfección del contrato el consumidor deberá abonar una suma que corresponda al 40% del precio del viaje combinado o, en su caso, completar hasta ese importe las cantidades que hubiere entregado a cuenta. Si el consumidor no realiza dicho pago, la agencia le requerirá para que lo efectúe en el plazo razonablemente breve que le fije.
2. El pago del resto del precio se efectuará cuando la agencia ofrezca la entrega al consumidor de los títulos de transporte, bonos de viaje o cualquier otro documento indispensable para la correcta ejecución de las prestaciones que forman el viaje combinado. Si el consumidor no realiza dicho pago, la agencia le requerirá para que lo efectúe en el plazo que le fije. Si no le fija plazo, se entenderá que el pago deberá efectuarse a lo más tardar 7 días antes de la salida.
3. La agencia podrá resolver el contrato y aplicar las reglas establecidas para el desistimiento antes de la salida si el consumidor no realiza cualquiera de los pagos previstos en los apartados anteriores en el plazo que corresponda.

Derecho de desestimación del consumidor:

1. El consumidor tiene la facultad de desistir del viaje contratado en cualquier momento antes de la salida. Los importes retenidos en caso de desestimación del consumidor serán:
 - a) Si se anula antes de 15 días de la fecha de salida del viaje, el 25% del importe de la actividad.
 - b) Si se anula entre 15 y 7 días antes de la fecha de salida, el 50% del importe de la actividad.
 - c) Si se anula entre 6 y 2 días antes de la fecha de salida, el 75% del importe de la actividad.
 - d) Si se anula con menos de 2 días de antelación, el 100% del importe de la actividad.
2. El desistimiento produce efectos desde el momento en que la voluntad de desistir del consumidor llega al conocimiento de la agencia.
3. Conocido el desistimiento, la agencia devolverá al consumidor las cantidades que hubiese abonado en el plazo máximo de un mes, deducidos los gastos de gestión y, en su caso, los gastos de anulación justificados y las penalizaciones.
4. Si el viaje combinado estuviera sujeto a condiciones económicas especiales de contratación, tales como flete de aviones, buques, tarifas especiales u otros análogos, los gastos de gestión, los gastos de anulación y las penalizaciones serán los que indique de modo explícito el folleto para ese viaje o los acordados de modo particular en el documento contractual.

Cancelación del viaje por parte del organizador:

El consumidor podrá optar entre: a) Que le reembolsen en el plazo máximo de un mes todas las cantidades pagadas, o b) Que, siempre que la agencia pueda proponérselo, le ofrezcan otro viaje combinado de calidad equivalente o superior. Si el viaje ofrecido es de calidad superior, la agencia no le exigirá suplemento alguno. También podrá aceptar la realización de un viaje de calidad inferior, pero en este caso la agencia le deducirá la diferencia de precio.

En ambos casos, el consumidor tiene derecho a reclamar la indemnización:

1. Si la cancelación del viaje se comunica dentro de los dos meses anteriores a la salida, la agencia deberá abonar al consumidor una indemnización en función del tiempo que falte para la salida, que como mínimo será de: a) El 5% del precio del viaje si se produce con una antelación de más de 15 días y de menos de 2 meses. b) El 10% del precio del viaje, si se produce con una antelación entre los 15 y 3 días. c) El 25% del precio del viaje, si se produce dentro de las 48 horas anteriores a la salida.
2. No existe obligación de indemnizar en los siguientes supuestos: a) Cuando la cancelación se debe a que el número de personas inscritas es inferior al exigido en el folleto o en el contrato para el viaje. En este caso, la agencia debe comunicar por escrito la cancelación al consumidor antes de la fecha límite fijada en el folleto o en el contrato. En su defecto, la agencia debe notificar la cancelación con una antelación mínima de diez días a la fecha de salida. b) Cuando la cancelación del viaje se debe a motivos de fuerza mayor. Son causas de fuerza mayor las circunstancias ajenas a la agencia, anormales e imprevisibles cuyas consecuencias no habrían podido evitarse, a pesar de haber actuado con la diligencia debida.



Rutes Pirineus Turisme Actiu de Muntanya SL (en adelante Rutes Pirineus) es una empresa especializada en la promoción del turismo de montaña en los Pirineos. Rutes Pirineus organiza rutas guiadas y, como organizadora de actividades físico deportivas en el medio natural, cumple con los requisitos que le corresponden según el "Decreto 56/2003", en virtud del cual tiene contratada una póliza de seguro de responsabilidad civil y una póliza de accidentes para participantes. A la vez dispone del personal cualificado de acuerdo a la "Ley 3/2008" de la Generalitat de Catalunya.

Rutes Pirineus está registrada como agencia de viajes con el número de licencia GC-004551.

Datos fiscales: Rutes Pirineus Turisme Actiu de Muntanya SL. Domicilio: C/11 de Septiembre nº 22 1º, 08750 Molins de Rei (Barcelona). CIF: B66145095. Empresa inscrita en el Registro Mercantil de Barcelona en el TOMO 44061, FOLIO 26, HOJA B 446.044, INSCRIPCIÓN 1."

La reserva de una salida de Rutes Pirineus implica la aceptación de los siguientes puntos:

1. Las actividades realizadas en el medio natural, como el alpinismo, el esquí de montaña, las raquetas de nieve y el senderismo, son intrínsecamente peligrosas, en mayor o menor medida según las características de la actividad y salida concreta. En el proceso de reserva, los participantes deben confirmar que conocen y asumen los riesgos que conlleva la actividad propuesta. Por este motivo, Rutes Pirineus declina toda responsabilidad por los daños que pudieran ocurrir fruto de acciones que estén fuera de su alcance y de las condiciones previamente pactadas.
2. Las actividades están sujetas a las condiciones meteorológicas y al número y características de las personas que participen en ellas. Por ello, los horarios y los itinerarios se pueden modificar o, incluso, suspender en parte o en su totalidad si las circunstancias así lo aconsejan, y se hará siempre bajo el criterio de los guías de montaña y de los técnicos acompañantes.
3. El cliente afirma no tener problemas físicos previos a la actividad, no haber ingerido medicamentos que le incapaciten para la correcta realización de la actividad, ni haber consumido, drogas, alcohol o algún tipo de estupefacientes antes de realizar la actividad. Las mujeres deberán comunicar un posible embarazo al efectuar la reserva.
4. Los menores de edad deberán ir acompañados de sus padres o tutores legales. En caso contrario deberán entregar su autorización y consentimiento de participación en la actividad por escrito y debidamente firmada por sus padres o tutores legales.
5. El cliente debe hacer caso en todo momento de las indicaciones y consejos que el guía o técnico le indiquen, así como mostrar respeto al resto del grupo. Rutes Pirineus se reserva en todo momento el derecho de excluir aquellas personas cuyo comportamiento comprometa la seguridad del grupo. En ningún caso, estas personas recibirán indemnización alguna.
6. El material proporcionado para la realización de las actividades estará homologado si así se requiere y siempre se encontrará en un estado de uso correcto. En el caso que el participante lleve material propio, este será supervisado por nuestros técnicos y sólo se podrá utilizar si éstos lo consideran oportuno.
7. De acuerdo con lo dispuesto en el REGLAMENTO (UE) 2016/679 DEL PARLAMENTO EUROPEO Y DEL CONSEJO, de 27 de abril de 2016 ("RGPD"), le informamos de que sus datos personales serán tratados por parte de Rutes Pirineus para la propia gestión del pedido y de la actividad o viaje contratado. En ningún caso Rutes Pirineus cederá los datos a terceros, a excepción de aquellos casos en los que la comunicación de sus datos a terceros sea necesaria para poder cumplimentar la finalidad directamente relacionada con la organización, pago o asistencia al producto o servicio contratado. Sus datos personales serán tratados con la máxima confidencialidad. El participante tiene derecho a acceder a sus datos, modificarlos o suprimir en cualquier momento, enviando un correo electrónico a info@rutespirineus.cat o bien una carta por correo postal a: c/Onze de Setembre 22, 1r, 08750 Molins de Rei (Barcelona). Los datos personales se conservarán hasta la finalización del servicio o hasta que exista obligación legal. La legitimación para el tratamiento de los datos personales es el consentimiento del participante. El participante podrá revocar su consentimiento mediante el envío de un correo electrónico a info@rutespirineus.cat. También informamos al participante de su derecho a presentar una reclamación ante la Agencia Española de Protección de Datos, si considera que en el tratamiento de sus datos no se están respetando sus derechos.
8. Rutes Pirineus se reserva la posibilidad de incorporar alguna fotografía de la ruta guiada en sus canales de comunicación y promoción. En ningún caso se venderán estas fotografías a terceros. Si tenéis algún inconveniente, por favor comunicádnoslo.
9. Rutes Pirineus no se hace responsable de los incidentes ocasionados por no llevar el material imprescindible indicado. Rutes Pirineus se reserva el derecho de excluir un participante si este no lleva el material imprescindible.
10. Si algún participante quiere realizar la actividad con un perro acompañante, deberá comunicarlo antes de hacer la reserva.