



## RUTA GUIADA

### TREKKING DOLOMITAS – ANELLO ZOLDANO (7 días / 6 etapas)

Disfrutamos de uno de los trekkings más espectaculares de Europa descubriendo los bellísimos paisajes de los Dolomitas

Forno di Zoldo, Dolomitas, Italia



RUTES PIRINEUS TURISME ACTIU DE MUNTANYA SL

[www.rutaspirineos.org](http://www.rutaspirineos.org) | [info@rutespirineus.cat](mailto:info@rutespirineus.cat) | +34 691 772 966



## ¿POR QUÉ HACER ESTA RUTA?

Los Dolomitas son un conjunto de macizos montañosos situados en los Alpes italianos. La **dolomia**, una roca sedimentaria muy característica, ha conformado unas montañas que destacan por sus paredes verticales altísimas, torres imponentes y agujas escarpadas de formas imposibles. En la base de estos altares, los valles están llenos de vida: pueblecitos de montaña fascinantes, arroyos cautivadores, pequeños ganaderos y establecimientos ecoturísticos componen el actual mosaico alpino.

Durante seis magníficas jornadas en el precioso **valle de Zoldo**, recorreremos el **Anello Zoldano** -que coincide en algunos tramos con variantes de la Alta Vía- e iremos descubriendo la **singular geología y biología** de la zona, interpretaremos el espectacular **paisaje alpino**, entenderemos el **papel estratégico** que jugaron estas montañas durante la I Guerra Mundial y descansaremos en **refugios encantadores** donde conoceremos cómo era antiguamente la vida en estos valles y probaremos la buena cocina local. Caminando de refugio en refugio bajo la mirada de cimas emblemáticas e imponentes como el **Monte Pelmo** y la **Punta Civetta**, el trekking del Anello Zoldano nos descubre una de las zonas de alta montaña más admiradas de Europa, reconocida como Patrimonio Mundial de la UNESCO y protegida como Parque Nacional. ¡Una travesía inolvidable y de una belleza excepcional!



## RECORRIDO

- **Día 1.** Encuentro a las **19h** en **Longarone** con el/la guía de Rutes Pirineus. Presentación de la ruta y revisión de material. Noche en hostel.
- **Día 2.** Aproximación con autobús local desde Longarone hasta Forno di Zoldo.

### **Etapas 1.** Forno di Zoldo - Rifugio Sora'l Sass.

*Distancia: 10,7 km | Desnivel: +1.100m/-335m | Tiempo de actividad aproximado: 7h.*

Salimos del núcleo de Forno di Zoldo y abordamos una larga subida entre húmedos bosques de haya y alerce. Dejamos el bosque atrás y nos acercamos al conjunto de agujas de Spiz di Mezzodi. ¡Desde el Belvedere, las vistas panorámicas son espléndidas! Después iniciamos el descenso hasta el refugio.

- **Día 3.** **Etapas 2.** Rifugio Sora'l Sass - Rifugio Carestiatto.

*Distancia: 14,8 km | Desnivel: +890m/-680m | Tiempo de actividad aproximado: 8h.*

Después de pasar una noche muy acogedora en el pequeño refugio de Sora'l Sass, perdemos altura y bajamos al valle para visitar los pueblos de Pralongo y, especialmente, Colcerver. Por las calles de esta última localidad, se exponen fotografías de sus antiguos habitantes, aunque también encontraremos el punto de vista moderno y alternativo. En conjunto, una hermosa sorpresa arquitectónica y cultural. Hecha la visita, retomamos la marcha en dirección al Passo Duran y, finalmente, un último esfuerzo nos permite llegar a nuestro refugio, situado en un mirador natural excepcional.





## RECORRIDO (continuación)

### • Día 4. **Etapla 3** Rifugio Carestiato - Rifugio Tissi.

*Distancia: 14,5 km | Desnivel: +910m/-540m | Tiempo de actividad aproximado: 8:30h.*

Bordeando la base de las monumentales paredes blancas de Moiazza, llegamos a la Forcella del Camp. En este collado giramos hacia el norte en dirección al refugio Vazzoler. Poco a poco nos acercamos a una de las montañas míticas de la zona, la Punta Civetta. La última parte de la jornada transcurre por la base de su imponente vertiente noroeste. Llegamos al refugio en subida con la recompensa de unas majestuosas vistas en todas direcciones. El trazado de esta jornada es coincidente con la Alta Vía 1, uno de los recorridos clásicos que atraviesa los Dolomitas de norte a sur.

### • Día 5. **Etapla 4** Rifugio Tissi - Rifugio Venezia.

*Distancia: 17 km | Desnivel: +560m/-790m | Tiempo de actividad aproximado: 8h.*

Seguimos la Alta Vía 1 hasta el precioso lago Coldai y el refugio homónimo. Desde aquí, empezamos el descenso hasta el fondo del valle, con la posibilidad de visitar la Casera Vescovà y degustar sus quesos artesanos. Llegamos al Passo Staulanza, donde empezamos un suave ascenso hasta el Passo Rutorto. Hacemos noche en los pies del Monte Pelmo.

### • Día 6. **Etapla 5** Rifugio Venezia - Rifugio Remauro.

*Distancia: 15,8 km | Desnivel: +1.005m/-1.400m | Tiempo de actividad aproximado: 9h.*

El recorrido de esta jornada es coincidente con la Alta Vía 3. Primero avanzamos por bosques poco transitados hasta el refugio Talamini. Desde aquí subimos hasta la Forcella di Val Inferna y alcanzamos el Monte Rite, donde se encuentra el conocido museo de las nubes del legendario alpinista Reinhold Messner. Por último, bajamos hasta el refugio Remauro, el alojamiento más confortable de la travesía.

### • Día 7. **Etapla 6** Rifugio Remauro - Forno di Zoldo.

*Distancia: 12,1 km | Desnivel: +350m/-1.070m | Tiempo de actividad aproximado: 4:30h.*

Empezamos el último día de la travesía subiendo por un bosque de alerce hasta la Forcella Le Calades, desde donde tenemos muy buenas vistas al Sasso di Bosconero. Desde este collado, iniciamos un flanqueo panorámico que nos permite visitar un bonito refugio de cazadores y superar las paredes del Spiz de San Piero, hasta situarnos sobre el pueblo de Forno di Zoldo. Entonces, iniciamos el descenso -entre árboles caídos debido a un episodio de viento muy fuerte- y, poco a poco, nos vamos acercando al pueblo, donde nos espera un merecido helado artesano.

Nota: el itinerario previsto podrá variar ligeramente en función de las condiciones meteorológicas y del estado del terreno.







## FICHA RESUMEN

**Duración de la actividad:** 7 días – 6 noches – 6 etapas.

**Exigencia física:** Alta. Ruta adecuada para personas con una buena preparación física que practican deporte con frecuencia o están habituadas a realizar caminatas de día entero con desniveles importantes. Se recomienda haber realizado alguna ruta de varios días previamente.

**Dificultad técnica:** La ruta transcurre por terrenos de media y alta montaña: senderos, terrenos irregulares, canchales y zonas de bloques. Durante el itinerario hacemos varios tramos por encima de los 2.000m de altitud. El relieve de los Dolomitas es escarpado y los caminos pueden ser estrechos y aéreos en algunos tramos. Puntualmente puede ser necesario ayudarnos con las manos para progresar con mayor confianza y seguridad. Es necesario superar un paso técnico equipado de baja dificultad. Es necesario haber realizado rutas por terrenos pedregosos y de alta montaña previamente.

**Distancia total:** 84,9 km (6 etapas).

**Desnivel acumulado:** +4.815m/-4.815m (6 etapas).

**Grupo:** máximo 10 personas.

**Época recomendable:** de julio a septiembre.

**Hora y punto de encuentro:** 19h de la tarde del primer día en Longarone.

**Hora y punto de finalización:** 16h de la tarde del último día en Forno di Zoldo. Desde Forno di Zoldo se puede volver fácilmente a Longarone en autobús local y enlazar hacia Venecia.


**Material individual imprescindible:** Es imprescindible llevar ropa de montaña para realizar la ruta (impermeable cortavientos, ropa de abrigo, ropa transpirable y cómoda, pantalones largos y calcetines de montaña), botas de montaña de caña media-alta para proteger los tobillos, guantes, braga y gorro. Ropa de recambio para cambiarse en los refugios. Para la lluvia: poncho/capelina impermeable y funda impermeable para la mochila. Para el sol: gafas de sol, crema solar, protección para los labios y gorra. Mochila de montaña adecuada. Frontal o linterna. Saco sábana (en los refugios hay mantas). Bastones telescópicos para andar. Tapones para los oídos para las noches en los refugios (opcional).

**Alimentación:** Las cenas, los desayunos y las comidas (picnics) nos los proporcionan los refugios. *(Aclaración: el precio de la ruta incluye la cena y el desayuno, los picnics no están incluidos.)*

**Perfil del guía que realizará la actividad:** Guía de montaña titulado con amplia experiencia en los Dolomitas. Amplios conocimientos en flora, fauna y geología del medio natural.

**Observaciones:** Se recomienda disponer de la Tarjeta Sanitaria Europea (TSE). La noche en Longarone se realiza en hostel en habitaciones dobles compartidas.

Nota: Rutes Pirineus no se hace responsable de los incidentes ocasionados por no llevar el material imprescindible indicado. Rutes Pirineus se reserva el derecho de excluir un participante si este no lleva el material imprescindible. Si alguna persona toma algún tipo de medicación, sufre alguna patología o ha tenido alguna lesión recientemente, por favor comentadlo en el momento de realizar la reserva.





## PRECIO

### FORMATO DE GRUPO ABIERTO

Conformación del grupo por parte de RUTES PIRINEUS en las fechas que se indican en la sección "Fechas programadas" de la [ficha web](#) de esta travesía:

- **Precio total** reserva anticipada 21 días (guiaje + refugios): **970 €/persona** (IVA incluido). **-7%**
- **Precio total** reserva última hora (guiaje + refugios): **1.043 €/persona** (IVA incluido).

---

**Reserva anticipada 7% de descuento:** confirma tu reserva 21 días o más antes de la fecha de salida y disfruta de un 7% de descuento. Una reserva se considera confirmada con el abono de la paga y señal correspondiente.

---

#### El precio incluye:

- La planificación y preparación de la ruta y el seguimiento de las condiciones meteorológicas y del terreno antes y durante su realización.
- La gestión de la inscripción y el asesoramiento antes de la ruta.
- La realización de la ruta guiada (guía de montaña titulado).
- El alojamiento (en habitaciones compartidas) en el hotel y en los 5 refugios en modalidad de Media Pensión (alojamiento, cena y desayuno).
- El seguro de accidentes para actividades realizadas en el medio natural.

#### El precio no incluye:

- El desplazamiento hasta el punto de encuentro en Longarone, el autobús local de Longarone a Forno di Zoldo, los picnics, los consumos extras en los refugios (uso de duchas, bebidas extras, etc.), los gastos ocasionados por el abandono de la ruta por cualquier motivo, los gastos ocasionados por cambios en el recorrido por motivos de seguridad (transfers, cambios en refugios...).

Nota: el grupo mínimo necesario para realizarse la actividad es de 4 personas. En caso de no poderse formar el grupo mínimo necesario, se devolverá el 100% del importe. Para grupos de 7 personas o más, por favor solicitar presupuesto a medida.

### FORMATO DE GRUPO PRIVADO

En caso de querer realizar la travesía en formato de grupo privado (un guía para vosotros solos), contactáenos por email ([info@rutespirineus.cat](mailto:info@rutespirineus.cat)) o teléfono y os prepararemos un presupuesto a medida.



## RESERVA Y PAGO

Para cualquier consulta no dudes en contactarnos: [info@rutespirineus.cat](mailto:info@rutespirineus.cat) / +34 691 772 966.

La reserva se puede hacer por email o mediante el formulario web. Una reserva se considerará confirmada una vez efectuado el pago.

**Rutes Pirineus quiere insistir en la necesidad de realizar la reserva con la máxima anticipación posible para garantizar la disponibilidad de plaza en los refugios.**



## ACCESO A LONGARONE

Se puede llegar a **Longarone** fácilmente desde **Venecia** en **autobús**.

Varias compañías operan la línea **Venecia – Cortina d'Ampezzo** (todas haciendo parada en Longarone) con bastantes frecuencias al día. Los billetes están disponibles para la reserva y compra a partir de 3-4 meses antes de la fecha de viaje y tienen unos precios que oscilan entre los 10-20€/trayecto en función de la compañía y la hora. Algunas referencias:

- **Cortina Express 100**. Se pueden comprar los billetes en esta [página](#).
- **ATVO** (línea Venezia - Mestre Stazione FS - Aeroporto Marco Polo - Treviso Sud - Cortina). Se pueden comprar los billetes en esta [página](#).
- **Flixbus**. Se pueden comprar los billetes en esta [página](#).

También se puede llegar a Longarone en **tren regional** desde Venecia (estación Venezia Mestre). Sin embargo, esta opción suele requerir un transbordo a **Ponte Nelle Alpi** y la duración del viaje es superior.

El **aeropuerto de Venecia** está conectado con la **mayoría de los aeropuertos internacionales españoles** con vuelos diarios operados por varias compañías: [Vueling](#), [Iberia](#), [Ryanair](#)...

### ALGUNAS COSAS QUE TE CONTAREMOS...

- Los Dolomitas, geología y morfología.
- La vida en los valles italianos y pequeños pueblecitos de montaña de la provincia de Belluno.
- La flora y la fauna de la zona.
- El cambio climático en los Alpes.
- Los grandes hitos del alpinismo en los Dolomitas de Belluno.

### ¡...Y MUCHOS DE LOS GRANDES SECRETOS DE LOS ALPES!






## ¿POR QUÉ CON RUTES PIRINEUS?

- ✓ Porque gracias a nuestro guiaje **no tendrás que preocuparte** por la seguridad, por el recorrido, por la gestión de los tiempos ni por las dificultades que la ruta pueda presentar.
- ✓ Porque durante el itinerario haremos **interpretación del medio natural** y hablaremos de flora, fauna, geografía y geología. ¡Y vivirás la montaña como nunca antes lo has hecho!
- ✓ Porque nos encargamos de la **formación de grupos -reducidos-** y tenemos **un gran equipo** de guías.
- ✓ Porque gestionamos las **reservas en los refugios** y aseguramos las plazas.
- ✓ Porque queremos que disfrutes de la montaña, **¡y goces de una experiencia maravillosa!**





## ALGUNAS IMÁGENES...





## SOSTENIBILIDAD Y ECOTURISMO: NUESTRO COMPROMISO

### En Rutes Pirineus...

- Pensamos que el único "turismo" posible hoy es aquel que es **sostenible y del todo respetuoso con el medio natural y social** donde se desarrolla.
- Entendemos por **turismo sostenible** el conjunto de servicios relacionados con la acción de viajar por ocio o por el propio gusto de conocer que **se ofrecen, se contratan y se ejecutan de manera sostenible ambientalmente, económicamente y socialmente** hablando.
- Vivimos *en y de* los Pirineos, una región montañosa de una **riqueza natural y sociocultural** extraordinarias pero, al mismo tiempo, muy **frágil y sensible** a los efectos del cambio climático y las transformaciones sociales y económicas globales.
- Pensamos que **todas las acciones tienen consecuencias...** y creemos que esto es una **oportunidad** para poder contribuir a hacer un mundo mejor para nuestros hijos e hijas.
- Nos proponemos ser la compañía de guías de montaña con los **máximos grados de calidad en sostenibilidad medioambiental y social** en la realización de rutas y travesías de senderismo y actividades de alta montaña.

### Y para ello...

- Somos un equipo de personas **entusiastas, exigentes y comprometidas** con el trabajo que hacemos cada día.
- Favorecemos el **desarrollo de la economía local** tejiendo alianzas con agentes y colaboradores, y trabajando conjuntamente con proveedores fuertemente arraigados al territorio.
- Somos **miembros activos de la Taula de Camins**, órgano consultivo del Instituto para el Desarrollo del Alto Pirineo y Arán (IDAPA) en materia de caminos y de las actividades que los utilizan.
- Diseñamos experiencias guiadas que ofrecemos **teniendo en cuenta todos los elementos** que las conforman con el objetivo de **maximizar la sostenibilidad y la coherencia del conjunto**: alojamientos, caminos, ecosistemas y paisajes, aproximaciones, guías, accesos, materiales...
- Trabajamos para que los **refugios y alojamientos** donde hacemos noche tomen conciencia de la crisis climática en la que nos encontramos y **adopten medidas** de eficiencia energética, de responsabilidad social y de consumo limpio y de proximidad.
- Facilitamos el **acceso a nuestras rutas guiadas con transporte público** estableciendo puntos de inicio y final en lugares accesibles con estos medios.
- Incentivamos el **uso del transporte público** y facilitamos la **compartición de vehículo privado** entre los participantes de nuestras travesías guiadas con el *Eco-vale Rutes Pirineus*.







## CONDICIONES

### SALIDAS ORGANIZADAS DE MÁS DE 1 DÍA (VIAJE COMBINADO)

En el apartado [Condiciones Generales](#) dentro de la página web [www.rutaspirineos.org](http://www.rutaspirineos.org) se incluyen todas las condiciones que aplican en la contratación de cualquier salida organizada de más de 1 día (viaje combinado). En cualquier caso, a continuación resumimos algunas condiciones que consideramos de especial relevancia para este producto en particular:

#### Pago del precio:

1. En el momento de la perfección del contrato el consumidor deberá abonar una suma que corresponda al 40% del precio del viaje combinado o, en su caso, completar hasta ese importe las cantidades que hubiere entregado a cuenta. Si el consumidor no realiza dicho pago, la agencia le requerirá para que lo efectúe en el plazo razonablemente breve que le fije.
2. El pago del resto del precio se efectuará cuando la agencia ofrezca la entrega al consumidor de los títulos de transporte, bonos de viaje o cualquier otro documento indispensable para la correcta ejecución de las prestaciones que forman el viaje combinado. Si el consumidor no realiza dicho pago, la agencia le requerirá para que lo efectúe en el plazo que le fije. Si no le fija plazo, se entenderá que el pago deberá efectuarse a lo más tardar 7 días antes de la salida.
3. La agencia podrá resolver el contrato y aplicar las reglas establecidas para el desistimiento antes de la salida si el consumidor no realiza cualquiera de los pagos previstos en los apartados anteriores en el plazo que corresponda.

#### Derecho de desestimación del consumidor:

1. El consumidor tiene la facultad de desistir del viaje contratado en cualquier momento antes de la salida. Los importes retenidos en caso de desestimación del consumidor serán:
  - a) Si se anula antes de 15 días de la fecha de salida del viaje, el 25% del importe de la actividad.
  - b) Si se anula entre 15 y 7 días antes de la fecha de salida, el 50% del importe de la actividad.
  - c) Si se anula entre 6 y 2 días antes de la fecha de salida, el 75% del importe de la actividad.
  - d) Si se anula con menos de 2 días de antelación, el 100% del importe de la actividad.
2. El desistimiento produce efectos desde el momento en que la voluntad de desistir del consumidor llega al conocimiento de la agencia.
3. Conocido el desistimiento, la agencia devolverá al consumidor las cantidades que hubiese abonado en el plazo máximo de un mes, deducidos los gastos de gestión y, en su caso, los gastos de anulación justificados y las penalizaciones.
4. Si el viaje combinado estuviera sujeto a condiciones económicas especiales de contratación, tales como flete de aviones, buques, tarifas especiales u otros análogos, los gastos de gestión, los gastos de anulación y las penalizaciones serán los que indique de modo explícito el folleto para ese viaje o los acordados de modo particular en el documento contractual.

#### Cancelación del viaje por parte del organizador:

El consumidor podrá optar entre: a) Que le reembolsen en el plazo máximo de un mes todas las cantidades pagadas, o b) Que, siempre que la agencia pueda proponérselo, le ofrezcan otro viaje combinado de calidad equivalente o superior. Si el viaje ofrecido es de calidad superior, la agencia no le exigirá suplemento alguno. También podrá aceptar la realización de un viaje de calidad inferior, pero en este caso la agencia le deducirá la diferencia de precio.

En ambos casos, el consumidor tiene derecho a reclamar la indemnización:

1. Si la cancelación del viaje se comunica dentro de los dos meses anteriores a la salida, la agencia deberá abonar al consumidor una indemnización en función del tiempo que falte para la salida, que como mínimo será de: a) El 5% del precio del viaje si se produce con una antelación de más de 15 días y de menos de 2 meses. b) El 10% del precio del viaje, si se produce con una antelación entre los 15 y 3 días. c) El 25% del precio del viaje, si se produce dentro de las 48 horas anteriores a la salida.
2. No existe obligación de indemnizar en los siguientes supuestos: a) Cuando la cancelación se debe a que el número de personas inscritas es inferior al exigido en el folleto o en el contrato para el viaje. En este caso, la agencia debe comunicar por escrito la cancelación al consumidor antes de la fecha límite fijada en el folleto o en el contrato. En su defecto, la agencia debe notificar la cancelación con una antelación mínima de diez días a la fecha de salida. b) Cuando la cancelación del viaje se debe a motivos de fuerza mayor. Son causas de fuerza mayor las circunstancias ajenas a la agencia, anormales e imprevisibles cuyas consecuencias no habrían podido evitarse, a pesar de haber actuado con la diligencia debida.



## ACEPTACIÓN

Rutes Pirineus Turisme Actiu de Muntanya SL (en adelante Rutes Pirineus) es una empresa especializada en la promoción del turismo de montaña en los Pirineos. Rutes Pirineus organiza rutas guiadas y, como organizadora de actividades físico deportivas en el medio natural, cumple con los requisitos que le corresponden según el "Decreto 56/2003", en virtud del cual tiene contratada una póliza de seguro de responsabilidad civil y una póliza de accidentes para participantes. A la vez dispone del personal cualificado de acuerdo a la "Ley 3/2008" de la Generalitat de Catalunya.

Rutes Pirineus está registrada como agencia de viajes con el número de licencia GC-004551.

*Datos fiscales: Rutes Pirineus Turisme Actiu de Muntanya SL. Domicilio: C/11 de Septiembre nº 22 1º, 08750 Molins de Rei (Barcelona). CIF: B66145095. Empresa inscrita en el Registro Mercantil de Barcelona en el TOMO 44061, FOLIO 26, HOJA B 446.044, INSCRIPCIÓN 1."*

La reserva de una salida de Rutes Pirineus implica la aceptación de los siguientes puntos:

1. Las actividades realizadas en el medio natural, como el alpinismo, el esquí de montaña, las raquetas de nieve y el senderismo, son intrínsecamente peligrosas, en mayor o menor medida según las características de la actividad y salida concreta. En el proceso de reserva, los participantes deben confirmar que conocen y asumen los riesgos que conlleva la actividad propuesta. Por este motivo, Rutes Pirineus declina toda responsabilidad por los daños que pudieran ocurrir fruto de acciones que estén fuera de su alcance y de las condiciones previamente pactadas.
2. Las actividades están sujetas a las condiciones meteorológicas y al número y características de las personas que participen en ellas. Por ello, los horarios y los itinerarios se pueden modificar o, incluso, suspender en parte o en su totalidad si las circunstancias así lo aconsejan, y se hará siempre bajo el criterio de los guías de montaña y de los técnicos acompañantes.
3. El cliente afirma no tener problemas físicos previos a la actividad, no haber ingerido medicamentos que le incapaciten para la correcta realización de la actividad, ni haber consumido, drogas, alcohol o algún tipo de estupefacientes antes de realizar la actividad. Las mujeres deberán comunicar un posible embarazo al efectuar la reserva.
4. Los menores de edad deberán ir acompañados de sus padres o tutores legales. En caso contrario deberán entregar su autorización y consentimiento de participación en la actividad por escrito y debidamente firmada por sus padres o tutores legales.
5. El cliente debe hacer caso en todo momento de las indicaciones y consejos que el guía o técnico le indiquen, así como mostrar respeto al resto del grupo. Rutes Pirineus se reserva en todo momento el derecho de excluir aquellas personas cuyo comportamiento comprometa la seguridad del grupo. En ningún caso, estas personas recibirán indemnización alguna.
6. El material proporcionado para la realización de las actividades estará homologado si así se requiere y siempre se encontrará en un estado de uso correcto. En el caso que el participante lleve material propio, este será supervisado por nuestros técnicos y sólo se podrá utilizar si éstos lo consideran oportuno.
7. De acuerdo con lo dispuesto en el REGLAMENTO (UE) 2016/679 DEL PARLAMENTO EUROPEO Y DEL CONSEJO, de 27 de abril de 2016 ("RGPD"), le informamos de que sus datos personales serán tratados por parte de Rutes Pirineus para la propia gestión del pedido y de la actividad o viaje contratado. En ningún caso Rutes Pirineus cederá los datos a terceros, a excepción de aquellos casos en los que la comunicación de sus datos a terceros sea necesaria para poder cumplimentar la finalidad directamente relacionada con la organización, pago o asistencia al producto o servicio contratado. Sus datos personales serán tratados con la máxima confidencialidad. El participante tiene derecho a acceder a sus datos, modificarlos o suprimir en cualquier momento, enviando un correo electrónico a [info@rutespirineus.cat](mailto:info@rutespirineus.cat) o bien una carta por correo postal a: c/Onze de Setembre 22, 1r, 08750 Molins de Rei (Barcelona). Los datos personales se conservarán hasta la finalización del servicio o hasta que exista obligación legal. La legitimación para el tratamiento de los datos personales es el consentimiento del participante. El participante podrá revocar su consentimiento mediante el envío de un correo electrónico a [info@rutespirineus.cat](mailto:info@rutespirineus.cat). También informamos al participante de su derecho a presentar una reclamación ante la Agencia Española de Protección de Datos, si considera que en el tratamiento de sus datos no se están respetando sus derechos.
8. Rutes Pirineus se reserva la posibilidad de incorporar alguna fotografía de la ruta guiada en sus canales de comunicación y promoción. En ningún caso se venderán estas fotografías a terceros. Si tenéis algún inconveniente, por favor comunicádnoslo.
9. Rutes Pirineus no se hace responsable de los incidentes ocasionados por no llevar el material imprescindible indicado. Rutes Pirineus se reserva el derecho de excluir un participante si este no lleva el material imprescindible.
10. Si algún participante quiere realizar la actividad con un perro acompañante, deberá comunicarlo antes de hacer la reserva.